

B 22 0992783
lokalita 4










ÚZEMNÝ PLÁN OBCE TAJOV

MOŽNÉ BUDÚCE POUŽITIE POĽNOHOSPODÁRSKEJ
PÓDY NA STAVEBNÉ VYUŽITIE

ZMENA A DOPLNOK č. 1

NÁLOŽKA SO ZMENOU A DOPLNKOM FUNKČNÉHO USPORIADANIA ÚZEMIA
- VÝREZ Z VÝKRESU č. 6 ÚPN OBCE M 1: 5000

-  HRANICA BPEJ
-  0448202 KÓD BPEJ
-  HRANICA LOKALITY NAVRHOVANÝCH STAVEBNÝCH A INÝCH ZÁMEROV NA POĽNOHOSPODÁRSKEJ PÓDE
-  16 PORADOVÉ ČÍSLO LOKALITY NAVRHOVANÝCH STAVEBNÝCH A INÝCH ZÁMEROV NA POĽNOHOSPODÁRSKEJ PÓDE
-  DRUH POZEMKU - TRVALÉ TRÁVNE PORASTY
-  ZÁBER LESNEJ PÓDY
-  LYŽIARSKÉ VLEKY STAV, NÁVRH



Obstarávateľ dokumentácie
Obec Tajov

MOŽNÉ BUDÚCE POUŽITIE PP NA STAVEBNÉ VYUŽITIE	
Autor dokumentácie:	Ing.arch. Jozef Dižka
Zodpovedný odborný projektant:	Ing.arch. Jozef Dižka
Dátum:	Mierka:
Október 2012	1 : 5000

Číslo výkresu:
6